



ACTIVIDAD 3 VALOR DE LA ACTIVIDAD 5 PUNTOS


LEER LA PROGRESION 3 DE SU MATERIAL IMPRESO

CONFORMAR 2 EQUIPOS POR GRUPO MIXTOS. ELABORAR EL MAPA DE LA REPUBLICA MEXICANA CON UNA MEDIDA DE 2 Y 2 METROS. DE PREFERENCIA EN MANTA.

1. Colorea las regiones base:

 Mesoamérica → Centro y sur de México (Chiapas, Oaxaca, Veracruz, Puebla, Estado de México, etc.)

 Aridoamérica → Norte de México (Sonora, Chihuahua, Coahuila, Baja California, etc.)

 Oasisamérica → Noroeste (parte de Chihuahua, Sonora y Baja California)

2. REPRESENTAR LA HERENCIA GENETICA

DIBUJA PEQUEÑOS SIMBOLOS DE ADN  en cada región, Usa diferentes colores:

→ Mesoamérica (alta diversidad genética y continuidad indígena)


→ Aridoamérica (grupos nómadas con menor densidad poblacional)

→ Oasisamérica (mezcla cultural entre norte y sur)

También puedes escribir ejemplos:

- Mesoamérica → Mayas, mexicas, zapotecas
- Aridoamérica → Chichimecas
- Oasisamérica → Paquimé

LENGUAS INDÍGENAS

- Dibuja pequeños globos de diálogo 
- Escribe dentro ejemplos de lenguas:

Mesoamérica:

- Náhuatl
- Maya
- Mixteco
- Zapoteco

Aridoamérica:

- Seri